

Филиал публично-правовой компании "Роскадастр" по Московской области

полное наименование органа регистрации прав

Выписка из Единого государственного реестра недвижимости об объекте недвижимости

Сведения о характеристиках объекта недвижимости

На основании запроса от 20.01.2025, поступившего на рассмотрение 20.01.2025, сообщаем, что согласно записям Единого государственного реестра недвижимости:

Раздел 1 Лист 1

Сооружение			
вид объекта недвижимости			
Лист № 1 раздела 1	Всего листов раздела 1: 2	Всего разделов: 4	Всего листов выписки: 16
20.01.2025г. № КУВИ-001/2025-15540816			
Кадастровый номер:	50:28:0110210:368		
Номер кадастрового квартала:	50:28:0110210		
Дата присвоения кадастрового номера:	17.04.2014		
Ранее присвоенный государственный учетный номер:	Инвентарный номер 030:110-11152/Г; Условный номер 50-50-99/053/2011-155		
Местоположение:	Московская область, Домодедовский район, городской округ Домодедово, д. Голубино		
Площадь:	данные отсутствуют		
Основная характеристика (для сооружения):	тип	значение	единица измерения
	протяженность	3095	в метрах
Назначение:	Газоснабжение		
Наименование:	газораспределительная сеть д.Голубино		
Количество этажей, в том числе подземных этажей:	данные отсутствуют		
Год ввода в эксплуатацию по завершении строительства:	данные отсутствуют		
Год завершения строительства:	данные отсутствуют		
Кадастровая стоимость, руб.:	12714696.14		
Кадастровые номера иных объектов недвижимости, в пределах которых расположен объект недвижимости:	50:28:0110210:438, 50:28:0110210:97, 50:28:0110210:177, 50:28:0110210:125, 50:28:0110210:23, 50:28:0110210:104, 50:28:0110210:768, 50:28:0110210:33, 50:28:0110210:343, 50:28:0110210:109, 50:28:0110210:46, 50:28:0110210:215, 50:28:0110210:47, 50:28:0110210:58, 50:28:0110210:11, 50:28:0110210:337, 50:28:0110210:202, 50:28:0110210:437, 50:28:0110210:783, 50:28:0110210:167, 50:28:0110210:236, 50:28:0110210:22, 50:28:0110210:426, 50:28:0000000:55898, 50:28:0110210:382, 50:28:0110210:353, 50:28:0110210:133, 50:28:0110210:192, 50:28:0110210:347, 50:28:0110210:174, 50:28:0110210:225, 50:28:0110210:219, 50:28:0110210:251, 50:28:0110210:767, 50:28:0110210:124		
Кадастровые номера помещений, машино-мест, расположенных в здании или сооружении:	данные отсутствуют		
Кадастровые номера объектов недвижимости, из которых образован объект недвижимости:	данные отсутствуют		
Кадастровые номера образованных объектов недвижимости:	данные отсутствуют		



ДОКУМЕНТ ПОДПИСАН
ЭЛЕКТРОННОЙ ПОДПИСЬЮ

Сертификат: 009F0BDC181A023B64597F1E2579BEFB50

Владелец: ФЕДЕРАЛЬНАЯ СЛУЖБА ГОСУДАРСТВЕННОЙ
РЕГИСТРАЦИИ, КАДАСТРА И КАРТОГРАФИИ
Действителен: с 02.08.2024 по 26.10.2025

полное наименование должности

инициалы, фамилия

Сооружение			
вид объекта недвижимости			
Лист № 2 раздела 1	Всего листов раздела 1: 2	Всего разделов: 4	Всего листов выписки: 16
20.01.2025г. № КУВИ-001/2025-15540816			
Кадастровый номер:		50:28:0110210:368	
Сведения о включении объекта недвижимости в состав предприятия как имущественного комплекса:		данные отсутствуют	
Сведения о включении объекта недвижимости в состав единого недвижимого комплекса:		данные отсутствуют	
Виды разрешенного использования:		данные отсутствуют	
Сведения о включении объекта недвижимости в реестр объектов культурного наследия:		данные отсутствуют	
Сведения о кадастровом инженере:		Власова Анна Александровна, СНИЛС 13024482412, договор на выполнение кадастровых работ от 23.10.2019 № 299/12-2019, дата завершения кадастровых работ: 06.12.2023	
Статус записи об объекте недвижимости:		Сведения об объекте недвижимости имеют статус "актуальные, ранее учтенные"	
Особые отметки:		Сведения, необходимые для заполнения разделов: 6 - Сведения о частях объекта недвижимости; 7 - Перечень помещений, машино-мест, расположенных в здании, сооружении; 8 - План расположения помещения, машино-места на этаже (плане этажа), отсутствуют.	
Получатель выписки:		Бурцева Александра Сергеевна, действующий(ая) на основании документа "" КОМИТЕТ ПО УПРАВЛЕНИЮ ИМУЩЕСТВОМ АДМИНИСТРАЦИИ ГОРОДСКОГО ОКРУГА ДОМОДЕДОВО МОСКОВСКОЙ ОБЛАСТИ	

полное наименование должности	 ДОКУМЕНТ ПОДПИСАН ЭЛЕКТРОННОЙ ПОДПИСЬЮ Сертификат: 009F0BDC181A023B64597F1E2579BEFB50 Владелец: ФЕДЕРАЛЬНАЯ СЛУЖБА ГОСУДАРСТВЕННОЙ РЕГИСТРАЦИИ, КАДАСТРА И КАРТОГРАФИИ Действителен: с 02.08.2024 по 26.10.2025	инициалы, фамилия

Выписка из Единого государственного реестра недвижимости об объекте недвижимости
Сведения о зарегистрированных правах

Сооружение			
вид объекта недвижимости			
Лист № 1 раздела 2		Всего листов раздела 2: 1	Всего разделов: 4
Всего листов выписки: 16			
20.01.2025г. № КУВИ-001/2025-15540816			
Кадастровый номер:		50:28:0110210:368	
1	Правообладатель (правообладатели):	1.1	Акционерное общество "Мособлгаз", ИНН: 5032292612, ОГРН: 1175024034734
	Сведения о возможности предоставления третьим лицам персональных данных физического лица:	1.1.1	данные отсутствуют
2	Вид, номер, дата и время государственной регистрации права:	2.1	Собственность 50:28:0110210:368-50/020/2018-3 12.12.2018 18:09:47
3	Сведения об осуществлении государственной регистрации сделки, права без необходимого в силу закона согласия третьего лица, органа:	3.1	данные отсутствуют
4	Ограничение прав и обременение объекта недвижимости:	не зарегистрировано	
5	Договоры участия в долевом строительстве:	не зарегистрировано	
6	Заявленные в судебном порядке права требования:	данные отсутствуют	
7	Сведения о возможности предоставления третьим лицам персональных данных физического лица	данные отсутствуют	
8	Сведения о возражении в отношении зарегистрированного права:	данные отсутствуют	
9	Сведения о наличии решения об изъятии объекта недвижимости для государственных и муниципальных нужд:	данные отсутствуют	
10	Сведения о невозможности государственной регистрации без личного участия правообладателя или его законного представителя:	данные отсутствуют	
11	Правопритязания и сведения о наличии поступивших, но не рассмотренных заявлений о проведении государственной регистрации права (перехода, прекращения права), ограничения права или обременения объекта недвижимости, сделки в отношении объекта недвижимости:	отсутствуют	

полное наименование должности	 ДОКУМЕНТ ПОДПИСАН ЭЛЕКТРОННОЙ ПОДПИСЬЮ Сертификат: 009F0BDC181A023B64597F1E2579BEFB50 Владелец: ФЕДЕРАЛЬНАЯ СЛУЖБА ГОСУДАРСТВЕННОЙ РЕГИСТРАЦИИ, КАДАСТРА И КАРТОГРАФИИ Действителен: с 02.08.2024 по 26.10.2025	инициалы, фамилия

Выписка из Единого государственного реестра недвижимости об объекте недвижимости

Описание местоположения объекта недвижимости

Сооружение
вид объекта недвижимости

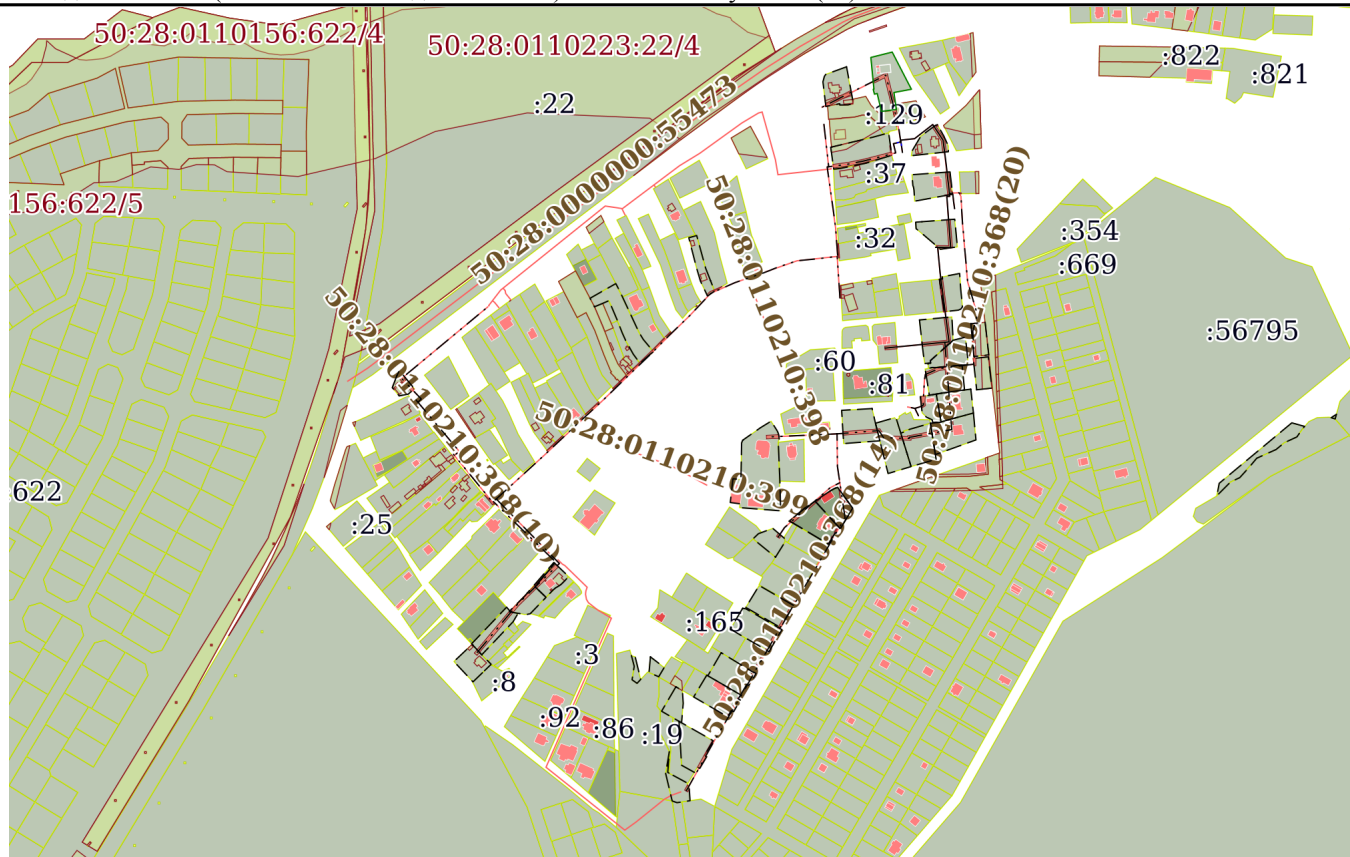
Лист № 1 раздела 5	Всего листов раздела 5: 1	Всего разделов: 4	Всего листов выписки: 16
--------------------	---------------------------	-------------------	--------------------------

20.01.2025г. № КУВИ-001/2025-15540816

Кадастровый номер:

50:28:0110210:368

Схема расположения объекта недвижимости (части объекта недвижимости) на земельном участке(ах)



Масштаб 1:9000

Условные обозначения:



ДОКУМЕНТ ПОДПИСАН
ЭЛЕКТРОННОЙ ПОДПИСЬЮ

Сертификат: 009F0BDC181A023B64597F1E2579BEFB50

Владелец: ФЕДЕРАЛЬНАЯ СЛУЖБА ГОСУДАРСТВЕННОЙ
РЕГИСТРАЦИИ, КАДАСТРА И КАРТОГРАФИИ
Действителен: с 02.08.2024 по 26.10.2025

полное наименование должности

инициалы, фамилия

Выписка из Единого государственного реестра недвижимости об объекте недвижимости
Описание местоположения объекта недвижимости

Сооружение			
вид объекта недвижимости			
Лист № 1 раздела 5.1	Всего листов раздела 5.1: 12	Всего разделов: 4	Всего листов выписки: 16
20.01.2025г. № КУВИ-001/2025-15540816			
Кадастровый номер:		50:28:0110210:368	

1. Сведения о координатах характерных точек контура объекта недвижимости						
Система координат МСК-50, зона 2						
Номер точки	Координаты, м		Радиус, м	Средняя квадратическая погрешность определения координат характерных точек контура, м	Глубина, высота, м	
	X	Y			H1	H2
	2	3	4	5	6	7
1	410471.4	2207101.1	-	0.1	данные отсутствуют	данные отсутствуют
2	410462.87	2207102.36	-	0.1	данные отсутствуют	данные отсутствуют
1	410473.03	2207100.88	-	0.1	данные отсутствуют	данные отсутствуют
2	410480.69	2207099.56	-	0.1	данные отсутствуют	данные отсутствуют
3	410490.29	2207098.17	-	0.1	данные отсутствуют	данные отсутствуют
4	410501.9	2207095.75	-	0.1	данные отсутствуют	данные отсутствуют
5	410513.11	2207092.97	-	0.1	данные отсутствуют	данные отсутствуют
6	410555.98	2207082.34	-	0.1	данные отсутствуют	данные отсутствуют
7	410544.46	2207058.98	-	0.1	данные отсутствуют	данные отсутствуют
8	410532.49	2207034.72	-	0.1	данные отсутствуют	данные отсутствуют
9	410527.77	2207025.53	-	0.1	данные отсутствуют	данные отсутствуют
10	410517.08	2207004.71	-	0.1	данные отсутствуют	данные отсутствуют

полное наименование должности	<div><p>ДОКУМЕНТ ПОДПИСАН ЭЛЕКТРОННОЙ ПОДПИСЬЮ</p><p>Сертификат: 009F0BDC181A023B64597F1E2579BEFB50</p><p>Владелец: ФЕДЕРАЛЬНАЯ СЛУЖБА ГОСУДАРСТВЕННОЙ РЕГИСТРАЦИИ, КАДАСТРА И КАРТОГРАФИИ</p><p>Действителен: с 02.08.2024 по 26.10.2025</p></div>	инициалы, фамилия

Сооружение							
вид объекта недвижимости							
Лист № 2 раздела 5.1		Всего листов раздела 5.1: 12		Всего разделов: 4		Всего листов выписки: 16	
20.01.2025г. № КУВИ-001/2025-15540816							
Кадастровый номер:			50:28:0110210:368				
1	410474.88	2207097.47	-	0.1	данные отсутствуют	данные отсутствуют	
2	410475.61	2207100.44	-	0.1	данные отсутствуют	данные отсутствуют	
1	410234.09	2207153.48	-	0.1	данные отсутствуют	данные отсутствуют	
2	410208.51	2207155.51	-	0.1	данные отсутствуют	данные отсутствуют	
3	410155.12	2207159.75	-	0.1	данные отсутствуют	данные отсутствуют	
4	410128.86	2207161.84	-	0.1	данные отсутствуют	данные отсутствуют	
5	410125.42	2207143.12	-	0.1	данные отсутствуют	данные отсутствуют	
6	410119.43	2207110.56	-	0.1	данные отсутствуют	данные отсутствуют	
7	410118.26	2207110.56	-	0.1	данные отсутствуют	данные отсутствуют	
8	410119.05	2207079.56	-	0.1	данные отсутствуют	данные отсутствуют	
9	410127.56	2207074.02	-	0.1	данные отсутствуют	данные отсутствуют	
10	410123.7	2207023.45	-	0.1	данные отсутствуют	данные отсутствуют	
1	410496.79	2207007.62	-	0.1	данные отсутствуют	данные отсутствуют	
2	410495.99	2207007.71	-	0.1	данные отсутствуют	данные отсутствуют	
3	410452.56	2207012.6	-	0.1	данные отсутствуют	данные отсутствуют	
4	410445.62	2207013.38	-	0.1	данные отсутствуют	данные отсутствуют	
1	410287.43	2207026.97	-	0.1	данные отсутствуют	данные отсутствуют	



ДОКУМЕНТ ПОДПИСАН
ЭЛЕКТРОННОЙ ПОДПИСЬЮ

Сертификат: 009F0BDC181A023B64597F1E2579BEFB50

Владелец: ФЕДЕРАЛЬНАЯ СЛУЖБА ГОСУДАРСТВЕННОЙ
РЕГИСТРАЦИИ, КАДАСТРА И КАРТОГРАФИИ
Действителен: с 02.08.2024 по 26.10.2025

полное наименование должности

инициалы, фамилия

Сооружение							
вид объекта недвижимости							
Лист № 3 раздела 5.1		Всего листов раздела 5.1: 12		Всего разделов: 4		Всего листов выписки: 16	
20.01.2025г. № КУВИ-001/2025-15540816							
Кадастровый номер:			50:28:0110210:368				
2	410288.13	2207026.93	-	0.1	данные отсутствуют	данные отсутствуют	
3	410299.2	2207026.19	-	0.1	данные отсутствуют	данные отсутствуют	
4	410319.71	2207024.82	-	0.1	данные отсутствуют	данные отсутствуют	
5	410337.58	2207023.63	-	0.1	данные отсутствуют	данные отсутствуют	
1	410045.18	2206612.4	-	0.1	данные отсутствуют	данные отсутствуют	
2	410044.16	2206613.4	-	0.1	данные отсутствуют	данные отсутствуют	
3	409967.43	2206688.52	-	0.1	данные отсутствуют	данные отсутствуют	
4	409918.01	2206637.74	-	0.1	данные отсутствуют	данные отсутствуют	
5	409882.57	2206608.13	-	0.1	данные отсутствуют	данные отсутствуют	
6	409859.79	2206588.96	-	0.1	данные отсутствуют	данные отсутствуют	
1	409971.63	2206681.53	-	0.1	данные отсутствуют	данные отсутствуют	
2	409995.96	2206656.42	-	0.1	данные отсутствуют	данные отсутствуют	
3	410000.12	2206652.13	-	0.1	данные отсутствуют	данные отсутствуют	
4	410041.99	2206608.9	-	0.1	данные отсутствуют	данные отсутствуют	
1	410161.93	2206517.96	-	0.1	данные отсутствуют	данные отсутствуют	
2	410165.68	2206521.88	-	0.1	данные отсутствуют	данные отсутствуют	
3	410190.49	2206498.15	-	0.1	данные отсутствуют	данные отсутствуют	



ДОКУМЕНТ ПОДПИСАН
ЭЛЕКТРОННОЙ ПОДПИСЬЮ

Сертификат: 009F0BDC181A023B64597F1E2579BEFB50

Владелец: ФЕДЕРАЛЬНАЯ СЛУЖБА ГОСУДАРСТВЕННОЙ
РЕГИСТРАЦИИ, КАДАСТРА И КАРТОГРАФИИ
Действителен: с 02.08.2024 по 26.10.2025

полное наименование должности

инициалы, фамилия

Сооружение							
вид объекта недвижимости							
Лист № 4 раздела 5.1		Всего листов раздела 5.1: 12		Всего разделов: 4		Всего листов выписки: 16	
20.01.2025г. № КУВИ-001/2025-15540816							
Кадастровый номер:			50:28:0110210:368				
4	410265.95	2206589.16	-	0.1	данные отсутствуют	данные отсутствуют	
5	410277.12	2206602.63	-	0.1	данные отсутствуют	данные отсутствуют	
1	410164.51	2206515.6	-	0.1	данные отсутствуют	данные отсутствуют	
2	410102.58	2206567.78	-	0.1	данные отсутствуют	данные отсутствуют	
3	410097.69	2206561.81	-	0.1	данные отсутствуют	данные отсутствуют	
1	409999.2	2206952.32	-	0.1	данные отсутствуют	данные отсутствуют	
2	410010.73	2206960.1	-	0.1	данные отсутствуют	данные отсутствуют	
3	410058.67	2207015.04	-	0.1	данные отсутствуют	данные отсутствуют	
4	410064.8	2207026.82	-	0.1	данные отсутствуют	данные отсутствуют	
1	410348.52	2207142.27	-	0.1	данные отсутствуют	данные отсутствуют	
2	410348.49	2207144.89	-	0.1	данные отсутствуют	данные отсутствуют	
1	410227.06	2207081.37	-	0.1	данные отсутствуют	данные отсутствуют	
2	410227.68	2207087.73	-	0.1	данные отсутствуют	данные отсутствуют	
3	410233.17	2207144.01	-	0.1	данные отсутствуют	данные отсутствуют	
4	410234.58	2207158.56	-	0.1	данные отсутствуют	данные отсутствуют	
5	410265.85	2207154.5	-	0.1	данные отсутствуют	данные отсутствуют	
6	410318.1	2207147.73	-	0.1	данные отсутствуют	данные отсутствуют	



ДОКУМЕНТ ПОДПИСАН
ЭЛЕКТРОННОЙ ПОДПИСЬЮ

Сертификат: 009F0BDC181A023B64597F1E2579BEFB50

Владелец: ФЕДЕРАЛЬНАЯ СЛУЖБА ГОСУДАРСТВЕННОЙ
РЕГИСТРАЦИИ, КАДАСТРА И КАРТОГРАФИИ
Действителен: с 02.08.2024 по 26.10.2025

полное наименование должности

инициалы, фамилия

Сооружение							
вид объекта недвижимости							
Лист № 5 раздела 5.1		Всего листов раздела 5.1: 12		Всего разделов: 4		Всего листов выписки: 16	
20.01.2025г. № КУВИ-001/2025-15540816							
Кадастровый номер:			50:28:0110210:368				
7	410341.25	2207145.57	-	0.1	данные отсутствуют	данные отсутствуют	
8	410348.49	2207144.89	-	0.1	данные отсутствуют	данные отсутствуют	
9	410348.45	2207147.48	-	0.1	данные отсутствуют	данные отсутствуют	
10	410348.33	2207156.88	-	0.1	данные отсутствуют	данные отсутствуют	
11	410348.28	2207160.51	-	0.1	данные отсутствуют	данные отсутствуют	
12	410353.12	2207160.15	-	0.1	данные отсутствуют	данные отсутствуют	
13	410389.61	2207157.4	-	0.1	данные отсутствуют	данные отсутствуют	
14	410409.75	2207155.88	-	0.1	данные отсутствуют	данные отсутствуют	
15	410409.86	2207157.37	-	0.1	данные отсутствуют	данные отсутствуют	
16	410410.01	2207159.39	-	0.1	данные отсутствуют	данные отсутствуют	
17	410421.27	2207158.15	-	0.1	данные отсутствуют	данные отсутствуют	
18	410446.06	2207155.4	-	0.1	данные отсутствуют	данные отсутствуют	
19	410469.55	2207152.4	-	0.1	данные отсутствуют	данные отсутствуют	
20	410477.63	2207151.36	-	0.1	данные отсутствуют	данные отсутствуют	
21	410484.78	2207146.66	-	0.1	данные отсутствуют	данные отсутствуют	
22	410494.31	2207140.38	-	0.1	данные отсутствуют	данные отсутствуют	
23	410496.5	2207138.93	-	0.1	данные отсутствуют	данные отсутствуют	



ДОКУМЕНТ ПОДПИСАН
ЭЛЕКТРОННОЙ ПОДПИСЬЮ

Сертификат: 009F0BDC181A023B64597F1E2579BEFB50

Владелец: ФЕДЕРАЛЬНАЯ СЛУЖБА ГОСУДАРСТВЕННОЙ
РЕГИСТРАЦИИ, КАДАСТРА И КАРТОГРАФИИ
Действителен: с 02.08.2024 по 26.10.2025

полное наименование должности

инициалы, фамилия

Сооружение			
вид объекта недвижимости			
Лист № 6 раздела 5.1	Всего листов раздела 5.1: 12	Всего разделов: 4	Всего листов выписки: 16

20.01.2025г. № КУВИ-001/2025-15540816

Кадастровый номер: 50:28:0110210:368

24	410489.59	2207130.02	-	0.1	данные отсутствуют	данные отсутствуют
25	410479.49	2207117	-	0.1	данные отсутствуют	данные отсутствуют
26	410477.66	2207100.07	-	0.1	данные отсутствуют	данные отсутствуют
1	409693.45	2206841.6	-	0.1	данные отсутствуют	данные отсутствуют
2	409739.48	2206867.39	-	0.1	данные отсутствуют	данные отсутствуют
3	409755.8	2206876.54	-	0.1	данные отсутствуют	данные отсутствуют
4	409810.89	2206909.46	-	0.1	данные отсутствуют	данные отсутствуют
5	409836.6	2206923.93	-	0.1	данные отсутствуют	данные отсутствуют
6	409862.11	2206938.86	-	0.1	данные отсутствуют	данные отсутствуют
7	409891.16	2206955.29	-	0.1	данные отсутствуют	данные отсутствуют
8	409934.77	2206981.68	-	0.1	данные отсутствуют	данные отсутствуют
9	409964.09	2206999.01	-	0.1	данные отсутствуют	данные отсутствуют
10	410005.56	2207023.08	-	0.1	данные отсутствуют	данные отсутствуют
11	410022.76	2207033.06	-	0.1	данные отсутствуют	данные отсутствуют
12	410053.03	2207028.57	-	0.1	данные отсутствуют	данные отсутствуют
13	410065.55	2207026.71	-	0.1	данные отсутствуют	данные отсутствуют
14	410084.53	2207023.9	-	0.1	данные отсутствуют	данные отсутствуют



ДОКУМЕНТ ПОДПИСАН
ЭЛЕКТРОННОЙ ПОДПИСЬЮ

Сертификат: 009F0BDC181A023B64597F1E2579BEFB50

Владелец: ФЕДЕРАЛЬНАЯ СЛУЖБА ГОСУДАРСТВЕННОЙ
РЕГИСТРАЦИИ, КАДАСТРА И КАРТОГРАФИИ
Действителен: с 02.08.2024 по 26.10.2025

полное наименование должности

инициалы, фамилия

Сооружение							
вид объекта недвижимости							
Лист № 7 раздела 5.1		Всего листов раздела 5.1: 12		Всего разделов: 4		Всего листов выписки: 16	
20.01.2025г. № КУВИ-001/2025-15540816							
Кадастровый номер:			50:28:0110210:368				
15	410090.23	2207023.83	-	0.1	данные отсутствуют	данные отсутствуют	
16	410118.57	2207023.51	-	0.1	данные отсутствуют	данные отсутствуют	
17	410123.7	2207023.45	-	0.1	данные отсутствуют	данные отсутствуют	
18	410119.85	2206938.49	-	0.1	данные отсутствуют	данные отсутствуют	
1	410474.55	2207096.15	-	0.1	данные отсутствуют	данные отсутствуют	
2	410473.41	2207091.49	-	0.1	данные отсутствуют	данные отсутствуют	
3	410470.59	2207092.18	-	0.1	данные отсутствуют	данные отсутствуют	
4	410466.43	2207093.2	-	0.1	данные отсутствуют	данные отсутствуют	
5	410462.39	2207094.19	-	0.1	данные отсутствуют	данные отсутствуют	
6	410461.71	2207091.55	-	0.1	данные отсутствуют	данные отсутствуют	
7	410452.76	2207056.49	-	0.1	данные отсутствуют	данные отсутствуют	
8	410448.86	2207037.39	-	0.1	данные отсутствуют	данные отсутствуют	
9	410445.37	2207011.54	-	0.1	данные отсутствуют	данные отсутствуют	
10	410396.56	2207018.47	-	0.1	данные отсутствуют	данные отсутствуют	
11	410372.38	2207021.69	-	0.1	данные отсутствуют	данные отсутствуют	
12	410352.37	2207023.16	-	0.1	данные отсутствуют	данные отсутствуют	
13	410337.66	2207024.24	-	0.1	данные отсутствуют	данные отсутствуют	



ДОКУМЕНТ ПОДПИСАН
ЭЛЕКТРОННОЙ ПОДПИСЬЮ

Сертификат: 009F0BDC181A023B64597F1E2579BEFB50

Владелец: ФЕДЕРАЛЬНАЯ СЛУЖБА ГОСУДАРСТВЕННОЙ
РЕГИСТРАЦИИ, КАДАСТРА И КАРТОГРАФИИ
Действителен: с 02.08.2024 по 26.10.2025

полное наименование должности

инициалы, фамилия

Сооружение							
вид объекта недвижимости							
Лист № 8 раздела 5.1		Всего листов раздела 5.1: 12		Всего разделов: 4		Всего листов выписки: 16	
20.01.2025г. № КУВИ-001/2025-15540816							
Кадастровый номер:			50:28:0110210:368				
14	410336.77	2207017.06	-	0.1	данные отсутствуют	данные отсутствуют	
15	410334.84	2207001.43	-	0.1	данные отсутствуют	данные отсутствуют	
16	410334.06	2206993.77	-	0.1	данные отсутствуют	данные отсутствуют	
17	410333.01	2206982.53	-	0.1	данные отсутствуют	данные отсутствуют	
18	410332.32	2206975.26	-	0.1	данные отсутствуют	данные отсутствуют	
19	410330.58	2206969.98	-	0.1	данные отсутствуют	данные отсутствуют	
20	410324.86	2206952.66	-	0.1	данные отсутствуют	данные отсутствуют	
21	410323.15	2206948.34	-	0.1	данные отсутствуют	данные отсутствуют	
22	410320.72	2206942.59	-	0.1	данные отсутствуют	данные отсутствуют	
23	410317.52	2206934.33	-	0.1	данные отсутствуют	данные отсутствуют	
24	410311.89	2206917.63	-	0.1	данные отсутствуют	данные отсутствуют	
25	410305.99	2206900.4	-	0.1	данные отсутствуют	данные отсутствуют	
26	410299.92	2206886.61	-	0.1	данные отсутствуют	данные отсутствуют	
27	410293.12	2206871.13	-	0.1	данные отсутствуют	данные отсутствуют	
28	410281.84	2206860.5	-	0.1	данные отсутствуют	данные отсутствуют	
29	410266.18	2206845.74	-	0.1	данные отсутствуют	данные отсутствуют	
30	410241.46	2206819.99	-	0.1	данные отсутствуют	данные отсутствуют	



ДОКУМЕНТ ПОДПИСАН
ЭЛЕКТРОННОЙ ПОДПИСЬЮ

Сертификат: 009F0BDC181A023B64597F1E2579BEFB50

Владелец: ФЕДЕРАЛЬНАЯ СЛУЖБА ГОСУДАРСТВЕННОЙ
РЕГИСТРАЦИИ, КАДАСТРА И КАРТОГРАФИИ
Действителен: с 02.08.2024 по 26.10.2025

полное наименование должности

инициалы, фамилия

Сооружение						
вид объекта недвижимости						
Лист № 9 раздела 5.1			Всего листов раздела 5.1: 12		Всего разделов: 4	Всего листов выписки: 16
20.01.2025г. № КУВИ-001/2025-15540816						
Кадастровый номер:			50:28:0110210:368			
31	410220.28	2206799.24	-	0.1	данные отсутствуют	данные отсутствуют
32	410198.15	2206776.11	-	0.1	данные отсутствуют	данные отсутствуют
33	410182.19	2206759.66	-	0.1	данные отсутствуют	данные отсутствуют
34	410165.03	2206741.94	-	0.1	данные отсутствуют	данные отсутствуют
35	410134.42	2206708.81	-	0.1	данные отсутствуют	данные отсутствуют
36	410118.43	2206691.97	-	0.1	данные отсутствуют	данные отсутствуют
37	410097.52	2206669.81	-	0.1	данные отсутствуют	данные отсутствуют
38	410049.24	2206616.84	-	0.1	данные отсутствуют	данные отсутствуют
39	410041.2	2206608.02	-	0.1	данные отсутствуют	данные отсутствуют
40	410048.25	2206602.25	-	0.1	данные отсутствуют	данные отсутствуют
41	410095.48	2206563.63	-	0.1	данные отсутствуют	данные отсутствуют
42	410098.96	2206560.78	-	0.1	данные отсутствуют	данные отсутствуют
1	410471.4	2207101.1	-	0.1	данные отсутствуют	данные отсутствуют
2	410473.03	2207100.88	-	0.1	данные отсутствуют	данные отсутствуют
1	410474.55	2207096.15	-	0.1	данные отсутствуют	данные отсутствуют
2	410474.88	2207097.47	-	0.1	данные отсутствуют	данные отсутствуют
1	410414.01	2207162.93	-	0.1	данные отсутствуют	данные отсутствуют



ДОКУМЕНТ ПОДПИСАН
ЭЛЕКТРОННОЙ ПОДПИСЬЮ

Сертификат: 009F0BDC181A023B64597F1E2579BEFB50

Владелец: ФЕДЕРАЛЬНАЯ СЛУЖБА ГОСУДАРСТВЕННОЙ
РЕГИСТРАЦИИ, КАДАСТРА И КАРТОГРАФИИ
Действителен: с 02.08.2024 по 26.10.2025

полное наименование должности

инициалы, фамилия

Сооружение			
вид объекта недвижимости			
Лист № 10 раздела 5.1	Всего листов раздела 5.1: 12	Всего разделов: 4	Всего листов выписки: 16

20.01.2025г. № КУВИ-001/2025-15540816

Кадастровый номер: 50:28:0110210:368

2	410413.58	2207159	-	0.1	данные отсутствуют	данные отсутствуют
1	410154.39	2207117.39	-	0.1	данные отсутствуют	данные отсутствуют
2	410145.53	2207121.65	-	0.1	данные отсутствуют	данные отсутствуют
1	410395.04	2207165.29	-	0.1	данные отсутствуют	данные отсутствуют
2	410403.67	2207164	-	0.1	данные отсутствуют	данные отсутствуют
3	410414.01	2207162.93	-	0.1	данные отсутствуют	данные отсутствуют
4	410414.3	2207170.59	-	0.1	данные отсутствуют	данные отсутствуют
5	410410.03	2207172.95	-	0.1	данные отсутствуют	данные отсутствуют
6	410395.04	2207173.68	-	0.1	данные отсутствуют	данные отсутствуют
7	410377.76	2207174.81	-	0.1	данные отсутствуют	данные отсутствуют
8	410355.29	2207176.78	-	0.1	данные отсутствуют	данные отсутствуют
9	410344.88	2207177.63	-	0.1	данные отсутствуют	данные отсутствуют
10	410326.62	2207179.3	-	0.1	данные отсутствуют	данные отсутствуют
11	410307.3	2207180.94	-	0.1	данные отсутствуют	данные отсутствуют
12	410267.22	2207192.77	-	0.1	данные отсутствуют	данные отсутствуют
13	410247.42	2207187.22	-	0.1	данные отсутствуют	данные отсутствуют
14	410216.26	2207188.99	-	0.1	данные отсутствуют	данные отсутствуют



ДОКУМЕНТ ПОДПИСАН
ЭЛЕКТРОННОЙ ПОДПИСЬЮ


Сертификат: 009F0BDC181A023B64597F1E2579BEFB50

Владелец: ФЕДЕРАЛЬНАЯ СЛУЖБА ГОСУДАРСТВЕННОЙ
РЕГИСТРАЦИИ, КАДАСТРА И КАРТОГРАФИИ
Действителен: с 02.08.2024 по 26.10.2025


полное наименование должности

инициалы, фамилия

Сооружение							
вид объекта недвижимости							
Лист № 11 раздела 5.1		Всего листов раздела 5.1: 12		Всего разделов: 4		Всего листов выписки: 16	
20.01.2025г. № КУВИ-001/2025-15540816							
Кадастровый номер:			50:28:0110210:368				
15	410207.76	2207188.9	-	0.1	данные отсутствуют	данные отсутствуют	
16	410207.2	2207184.92	-	0.1	данные отсутствуют	данные отсутствуют	
17	410205.91	2207174.66	-	0.1	данные отсутствуют	данные отсутствуют	
18	410202.37	2207146.43	-	0.1	данные отсутствуют	данные отсутствуют	
19	410195.42	2207130.45	-	0.1	данные отсутствуют	данные отсутствуют	
20	410195.25	2207129.98	-	0.1	данные отсутствуют	данные отсутствуют	
21	410188.42	2207128.91	-	0.1	данные отсутствуют	данные отсутствуют	
22	410171.52	2207127.9	-	0.1	данные отсутствуют	данные отсутствуют	
23	410161.06	2207127.28	-	0.1	данные отсутствуют	данные отсутствуют	
24	410158.67	2207127.79	-	0.1	данные отсутствуют	данные отсутствуют	
25	410157.31	2207126.21	-	0.1	данные отсутствуют	данные отсутствуют	
26	410156.05	2207122.96	-	0.1	данные отсутствуют	данные отсутствуют	
27	410154.39	2207117.39	-	0.1	данные отсутствуют	данные отсутствуют	
28	410156.3	2207108	-	0.1	данные отсутствуют	данные отсутствуют	
2. Сведения о предельных высоте и глубине конструктивных элементов объекта недвижимости							
Предельная глубина конструктивных элементов объекта недвижимости, м				данные отсутствуют			
Предельная высота конструктивных элементов объекта недвижимости, м				данные отсутствуют			

полное наименование должности	 ДОКУМЕНТ ПОДПИСАН ЭЛЕКТРОННОЙ ПОДПИСЬЮ Сертификат: 009F0BDC181A023B64597F1E2579BEFB50 Владелец: ФЕДЕРАЛЬНАЯ СЛУЖБА ГОСУДАРСТВЕННОЙ РЕГИСТРАЦИИ, КАДАСТРА И КАРТОГРАФИИ Действителен: с 02.08.2024 по 26.10.2025	инициалы, фамилия

Сооружение							
вид объекта недвижимости							
Лист № 12 раздела 5.1		Всего листов раздела 5.1: 12		Всего разделов: 4		Всего листов выписки: 16	
20.01.2025г. № КУВИ-001/2025-15540816							
Кадастровый номер:				50:28:0110210:368			
3. Сведения о характерных точках пересечения контура объекта недвижимости с контуром (контурами) иных зданий, сооружений, объектов незавершенного строительства							
Система координат 50.2							
Номера характерных точек контура	Координаты, м		Средняя квадратическая погрешность определения координат характерных точек контура, м	Глубина, высота, м		Кадастровые номера иных объектов недвижимости, с контурами которых пересекается контур данного объекта недвижимости	
	X	Y		H1	H2		
1	2	3	4	5	6	7	
данные отсутствуют	данные отсутствуют	данные отсутствуют	данные отсутствуют	данные отсутствуют	данные отсутствуют	данные отсутствуют	

полное наименование должности	 ДОКУМЕНТ ПОДПИСАН ЭЛЕКТРОННОЙ ПОДПИСЬЮ Сертификат: 009F0BDC181A023B64597F1E2579BEFB50 Владелец: ФЕДЕРАЛЬНАЯ СЛУЖБА ГОСУДАРСТВЕННОЙ РЕГИСТРАЦИИ, КАДАСТРА И КАРТОГРАФИИ Действителен: с 02.08.2024 по 26.10.2025	инициалы, фамилия